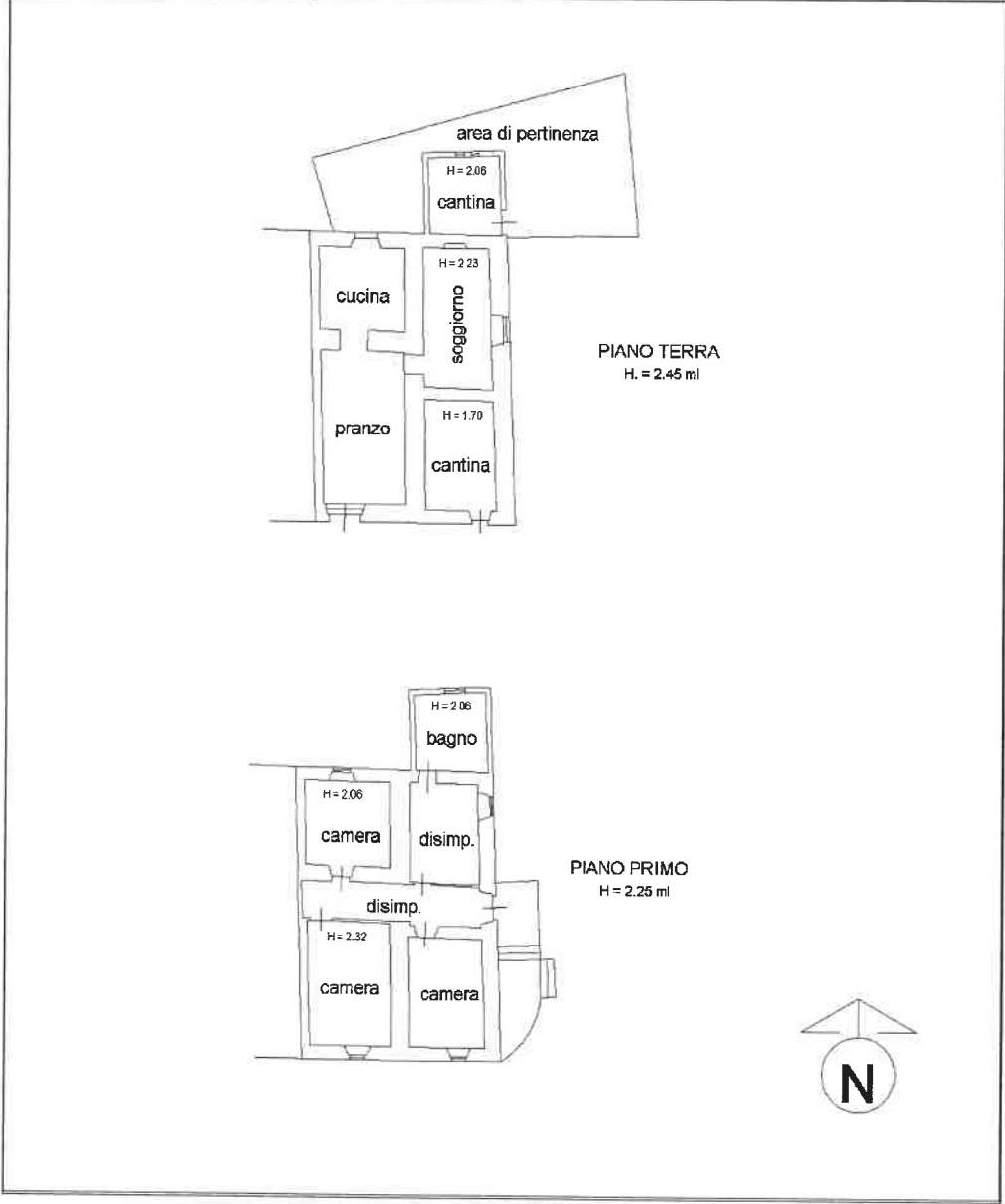


Agenzia del Territorio
CATASTO FABBRICATI
Ufficio Provinciale di
Modena

Dichiarazione protocollo n. MO0103836 del 10/06/2004	
Planimetria di u.i.u. in Comune di Palagiano	
Via Le Coste civ.	
Identificativi Catastali:	Comitato:
Sezione:	Iscritto all'albo:
Foglio: 12	Geometri
Particella: 192	Prov. Modena
Subalterno:	N. 1954

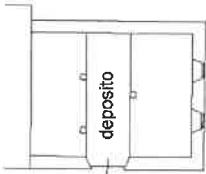
Scheda n. 1 Scala 1:200



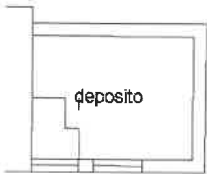
Agenzia del Territorio
CATASTO FABBRICATI
Ufficio Provinciale di
Modena

Dichiarazione protocollo n. MO0103838 del 10/06/2004	
Planimetria di u.i.u. in Comune di Palagiano	
Via Le Coste civ.	
Identificativi Catastali:	Completata
Sezione:	Assunto all'albo:
Foglio: 12	Geometri
Particella: 195	Prov. Modena
Subalterno: 3	N. 1994

Scheda n. 1 Scala 1:200



PIANO TERRA
H. = 2.25 ml



PIANO PRIMO
Hm = 3.10 ml

